

# Chemin du Lozère



*Une randonnée tout en relief qui chevauche le versant oriental du Mont Lozère, passe par les pistes forestières de la riche forêt domaniale classée de Malmontet où, dit-on, un châtaignier détiendrait le record d'altitude des Cévennes à 1 405 m.*

## Infos pratiques

Pratique : Pédestre

Durée : 5 h

Longueur : 12.1 km

Dénivelé positif : 628 m

Difficulté : Difficile

Échelle de cotation :

Effort : 4 - Assez difficile

Type : Boucle

Thèmes : Archéologie et histoire, Faune, Flore, Point de vue

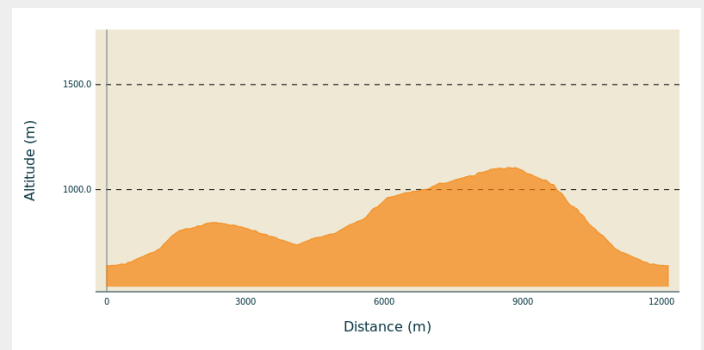
# Itinéraire

**Départ** : Concoules

**Arrivée** : Concoules

**Communes** : 1. Concoules

## Profil altimétrique



Altitude min 638 m Altitude max 1105 m



Depuis le parking veuillez suivre le sentier balisé jaune en passant par chaque poteau cité ci-dessous.



A découvrir la petite cascade du bois de Longuefeuille.

1. Concoules
2. Cimetière
3. Lavoir
4. Le Rocher des Fées
5. La Lozère
6. Longuefeuille
7. Rocher Communal
8. Les Besses
9. Le Rocher des Fées
10. Lavoir
11. Cimetière
12. Concoules

# Sur votre chemin...



-  Chicorée des moutons (A)
-  Rat des moissons (C)

-  Lérot commun (B)
-  Eglise Saint-Etienne de Conques (D)

# Toutes les infos pratiques

## Comment venir ?

Parking conseillé

A proximité de l'église

## Lieux de renseignement

### Cévennes Tourisme : Maison du Tourisme et du Parc

15 place du colombier, 30450 Génolhac

contact@cevennes-tourisme.fr

Tel : 04-66-61-09-48

<https://www.cevennes-tourisme.fr/>



## Source



Alès Agglo Evasion

<https://alesagglo-evasion.fr/>



Parc National des Cévennes

<https://destination.cevennes-parcnational.fr/>



Pôle Pleine Nature Mont Lozère

# Sur votre chemin...

---



## Chicorée des moutons (A)

Espèce vivant en milieux urbains - Commune(s) présentant un milieu favorable pour l'espèce

---



## Lérot commun (B)

Espèce vivant en milieux urbains - Commune(s) présentant un milieu favorable pour l'espèce

---



## Rat des moissons (C)

Espèce vivant en milieux agricoles - Commune(s) présentant un milieu favorable pour l'espèce

---



## Eglise Saint-Etienne de Concoules (D)

Première moitié du XIIe siècle, agrandie au XIXe avec destruction de la nef et chevet. . Chapiteaux taillés dans le granite à l'intérieur. Colonnes de l'arc triomphal surmontées de deux chapiteaux en calcaire clair avec acanthes à cross\*