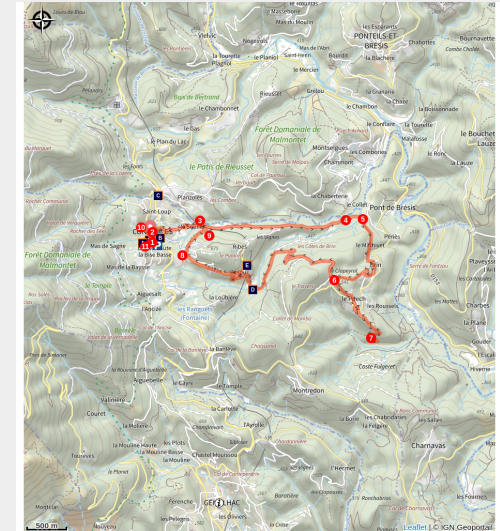


Le Levant



Autour de la colline du Pijalard et sur les côtes de Brin, le circuit bien ombragé l'été s'approche du ruisseau de la Conne où, en face du petit pont, se trouvait l'ancienne carrière de lauzes locales.

Vous rencontrerez de très beaux petits hameaux le long de cette randonnée.

Infos pratiques

Pratique : Pédestre

Durée : 5 h

Longueur : 13.1 km

Dénivelé positif : 524 m

Difficulté : Difficile

Échelle de cotation :

Effort : 4 - Assez difficile

Technicité : 4 - Assez difficile

Type : Boucle

Thèmes : Archéologie et histoire, Architecture

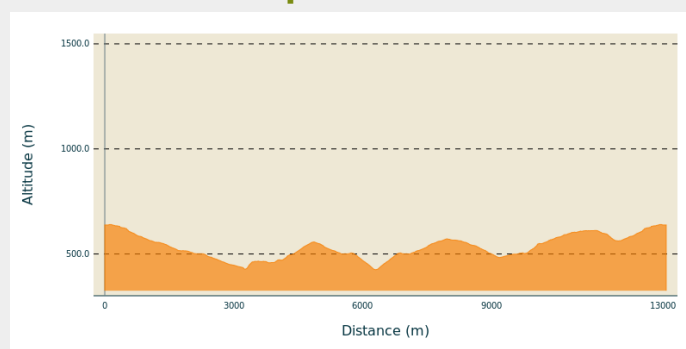
Itinéraire

Départ : Concoules

Arrivée : Concoules

Communes : 1. Concoules

Profil altimétrique

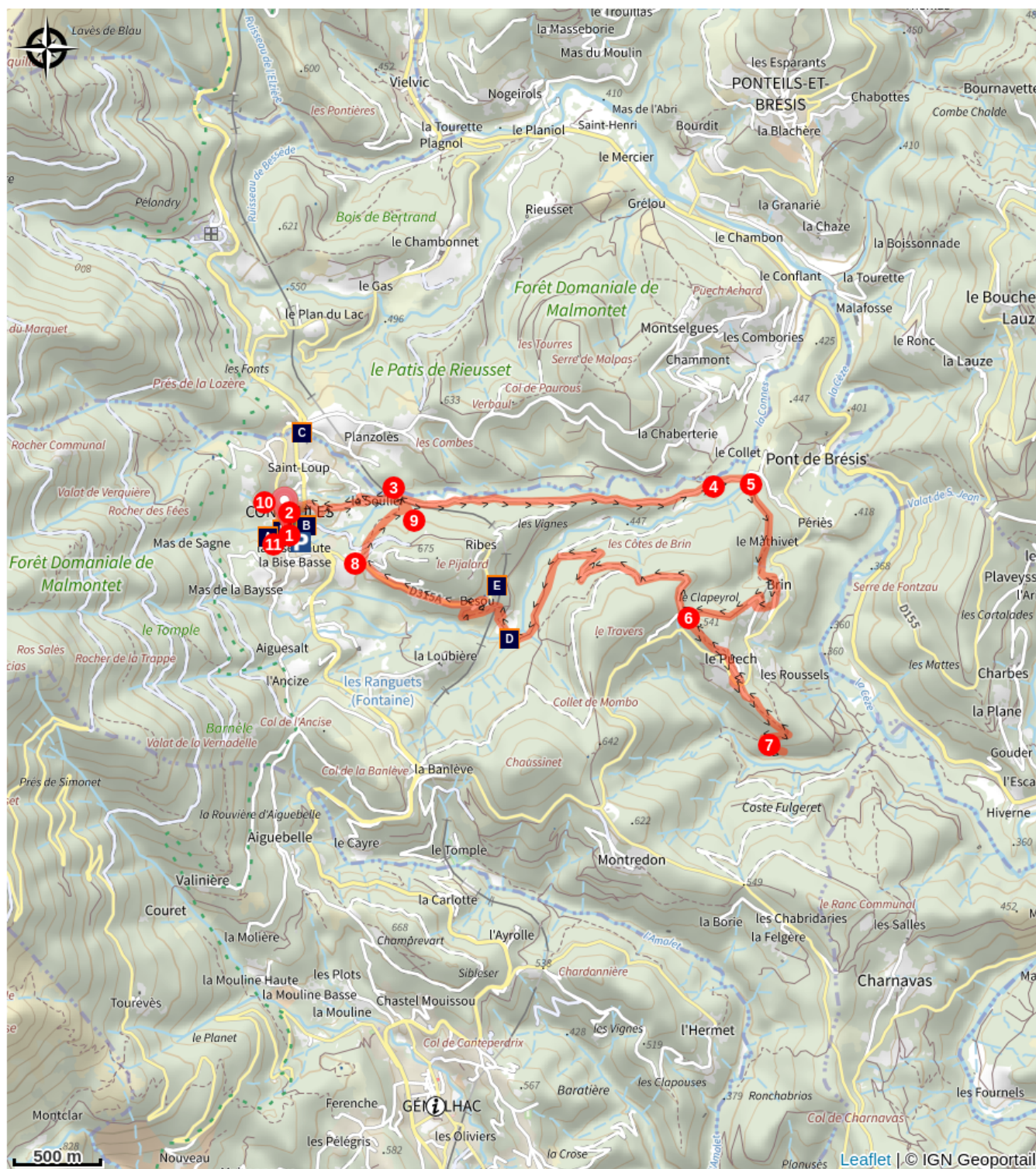




Altitude min 425 m Altitude max 640 m

Depuis le parking veuillez suivre le sentier balisé jaune en passant par chaque poteau cité ci-dessous.

1. Concoules
2. Cimetière
3. Station d'Épuration
4. Moulin de Champ Blanc
5. Ruisseau de la Conne
6. Le Clapeyrol
7. La Grotte des Baumes (aller-retour)
8. Concoules-La Bise Basse
9. Station d'Épuration
10. Cimetière
11. Concoules

Sur votre chemin...



- | | |
|--|---|
|  Lérôt commun (A) |  Chicorée des moutons (B) |
|  Rat des moissons (C) |  Couleuvre d'Esculape (D) |
|  Alouette lulu (E) |  Eglise Saint-Etienne de Concoules (F) |

Toutes les infos pratiques

Comment venir ?

Parking conseillé

A proximité de l'église

Lieux de renseignement

Cévennes Tourisme : Maison du Tourisme et du Parc

15 place du colombier, 30450 Génolhac

contact@cevennes-tourisme.fr

Tel : 04-66-61-09-48

<https://www.cevennes-tourisme.fr/>



Source



Alès Agglo Evasion

<https://alesagglo-evasion.fr/>



Parc National des Cévennes

<https://destination.cevennes-parcnational.fr/>



Pôle Pleine Nature Mont Lozère

Sur votre chemin...



Lérot commun (A)

Espèce vivant en milieux urbains - Commune(s) présentant un milieu favorable pour l'espèce



Chicorée des moutons (B)

Espèce vivant en milieux urbains - Commune(s) présentant un milieu favorable pour l'espèce



Rat des moissons (C)

Espèce vivant en milieux agricoles - Commune(s) présentant un milieu favorable pour l'espèce



Couleuvre d'Esculape (D)

Espèce vivant en milieux forestiers - Espèce observée sur la commune



Alouette lulu (E)

Espèce vivant en milieux agricoles - Espèce observée sur la commune



Eglise Saint-Etienne de Concoules (F)

Première moitié du XIIe siècle, agrandie au XIXe avec destruction de la nef et chevet. . Chapiteaux taillés dans le granite à l'intérieur. Colonnes de l'arc triomphal surmontées de deux chapiteaux en calcaire clair avec acanthes à cross*